



TELE-KA-LAND



Interreg 

SLOVENIJA - MADŽARSKA
SZLOVÉNIA - MAGYARORSZÁG
Evropska unija | Evropski sklad za regionalni razvoj
Európai Unió | Európai Regionális Fejlesztési Alap

TELE-KA-LAND Meseparkok

Mesés természetközeli kalandokra csábítunk



*Határ menti élmények,
határtalan kalandok*

telekaland-mesepark.eu



www.si-hu.eu



Kedves Mesekedvelő Barátom!



Ha határtalan, természetközeli mesés kalandokra vágysz, akkor ugorj bele a hétmérföldes csizmádba, ragadd meg a Mesetérképünket és vedd célba a TELE-KA-LAND Meseparkokat!

Mi elrepítünk a legismertebb mesék világába, miközben számtalan élménnyel gazdagodhatsz!



Ne felejtse otthon a Meseútlevelét sem! Hiszen, ha a nagyrécsei, magyarszerdahelyi, dobzonaki és moravske toplicei Meseparkot is meglátogattad, s bezsebelted mind a 4 mesés hely pecsétjét, akkor a számtalan mesés kaland mellett ajándékokra is jogosult leszel!



Ugye csábító az ajánlatunk?!

Most egy kis ízelítőt mutatunk Neked, mennyi kaland vár Rád a 4 mesés településen, ahol szüleidet és nagyszüleidet is rengeteg élmény várja!



Kalandozz velünk a Meseparkokban, melyeket barátaiddal, osztálytársaidal, vagy akár családdal többnapos kirándulás részeként is meglátogathatsz!

Segítségre lennél, ha kitöltened a honlapunkon található elektronikus kérdőívet! Köszönjük!

Itt találod!





Nagyrécse

A Nagykanizsától 8 kilométerre található falu központjában a régimúltat idéző Inkey kastély mögötti ligetben találsz egy Meseparkot, ahol 3 ismert mesefigura, kültéri interaktív játékok és hagyományos játékeszközök, sőt még egy játszótér is vár Rád! Csodáld meg a közelben látható Szent László templomot, készíts egy fotót, ahogy átteleled a kastélyparkban álló több száz éves mamutfenyőt! A nordic walking pályán barangolva fedezd fel a környéket, keresd meg a hegyi kápolnát és lovagolj a Rencsi lovardában! Piknikezhatsz a szabadidőparkban, de zalai különlegességeket is kóstolhatsz a Berényi Fogadóban!



Dobrownik / Dobronak

Ha Lendvától 14 km-re megleled a festői Dobronakot, akkor a központban látható Szent Jakab templomtól már látod a sárgálló György házat, mely a helyi hagyományokat tárja eléd. Eztán a falu végéhez közeledve tarts a Bakonaki tó irányába, melyet körülvevő erdőben nemcsak a Szent Vid templomot és a legenda szerint csodatévő erejű Szent Vid forrást lelheted meg, de 26 energiaponton fel is tölthetsz, természetes gyógyulásra lehetsz! Az erdő dús flórája és faunája között megleled a Meseparkot, ahol legendás erdei és vízi lények várnak Rád! Az erdő túlsó oldalán mindenképpen próbáld ki a kalandparkot, de hazafelé ne feledkezz meg a többek közt 200 féle orchideát bemutató trópusi kertről! Utad közben kóstold meg a helyi különlegességeket az ott lévő vendéglőben, parasztgazdaságokban és borászatokban.



Magyarszerdahely

A Nagykanizsától 15 kilométerre található falu központjában, a Szent István templomon és a Kürtös patakon is túl, a kultúrház mögötti kertben találsz rá a Meseparkra, ahol újabb 3 kedves mesehős várja, hogy elmondhassa meséjét Neked! Itt a turisztikai pajtában nemcsak felfrissülhetsz, de akár különböző hagyományos játékokat is kipróbálhatsz! A Meseparkban játszótéren mókázhatsz, de a különböző szabadtéri sporteszközökön az erődöt is kipróbálhatod! Látogass el a Héthatár Kecsefarmra, ahol akár saját sajtot is elkészítheted! A sárgálló Márfi Vendégház mellett elhaladva a bekötőút végén a Régi Csárda mögött sétálj fel a szőlőhegyre, mely tetején a Szent Orbán kilátóról pompás látvány tárul eléd, majd pihenj meg és piknikezz a hegyi kápolna tövében található Szent Kristóf pihenőnél!



Moravske Toplice


Dobronaktól 10 km-re fekszik Moravske Toplice, mely nemcsak gyógyfürdőjéről, de aktív turisztikai kínálatáról is híres. A Turisztikai Információs Központban hagyományos vagy elektromos kerékpárra pattanva kiépített kerékpárutakon könnyedén megcsodálhatod a helyi nevezetességeket, hiszen a település a Goričko Tájpark Prekmurje régió síkságán terül el. De ha épp nordic walkingozni szeretnél vagy sétálni, azt is megteheted, hiszen számtalan jelzett turista útvonal vár Rád! Látogasd meg a település külterületi Čreta erdőben a Goldina meséket bemutató Meseparkot, majd csobbanj a Terme Vivatban vagy a Terme 3000 fürdőben, ahol 30 kültéri és beltéri medence és egy modern csúszdapark csábít kalandokra! A településen a kempingtől kezdve az apartmanokig át a négycsillagos hotelekig bármilyen szálláslehetőséget választhatsz! Moravske Toplice környéke számtalan természeti és kulturális öröksége csak arra vár, hogy felfedezd őket!

TELE-KA-LAND MESEPARTK • NAGRÉCSE, Haladás utca 2. • GPS 46.489833, 17.051194

Keress meg Mátyás királyt, Piroskát és a Kiskakast a nagyrécsesi Inkey kastély mögötti ligetben!
Hallgasd meg történetüket és játssz a mesékre épülő szabadtéri interaktív játékokkal!



További mesés kalandokban lesz részed, ha a kastély parkjából a nordic walking pályán elindulva felfedezed a Bacónaki hegy szépségeit. Ejtsd útba a kiscrécsei Czinki Parasztdudvar (3 km), ahol a régi falusi életbe nyerhetsz betekintést, lovaskocsikázhatsz, traktorozhatsz, állatokat simogathatsz, s akár szénahotelben is aludhatsz! Ha szereted a kihívásokat, mássz meg a nagybacónaki kősziklaszurdokot (10 km), töltsd fel a zalakarosi Ökoparton (13 km) majd csúszdazz és lubickolj a karosi fürdő Vízipók Csodapók (12 km) Vízi Világában! Szerezz „Állati élményeket” a zalaszabari Zobori Élmény Parkban (23 km), majd fedezd fel a Kis-Balaton élővilágát (26 km), a Diás szigeten keress meg a Kis Vuk születési helyét, a Matula-kunyhót!



Inkey kastélypark
Nagyrécsse
Haladás utca 2.



Szabadidőpark
Nordic walking
Nagyrécsse, Haladás u. 8.



Czinki Parasztdudvar
Kiscrécse
Kossuth u. 3/5.



Nagybakónak
kősziklaszurdok
46.5614003, 17.025902



Termáltó és Ökopart
Zalakaros
Termál tér 6.



Vízipók Csodapók
Vízi Világ
Zalakaros, Termál u. 4.



Zobori
Élmény Park
Zalaszabar



Kis-Balaton
Zalavár

TELE-KA-LAND MESEPARTK • MAGYARSZERDAHELY, Petőfi utca 4. • GPS 46.554722, 16.934444

Keressd meg Ludas Matyit, az Okos lányt és az Iciripiciri Ökröcskét, hallgasd meg történetüket és játssz a mesékre épülő szabadtéri interaktív játékokkal!



További mesés kalandok várnak Rád, ha a magyarszerdahelyi Régi Csárdánál (1,5 km) a szőlőhegy felé veszed az irányt és követed a kék túra útvonal jelzéseit, míg el nem éred a Szent Orbán Kilátót (3 km), ahonnan egészen a Kis-Balatonig elláthatsz! Lefelé piknikezz a Szent Kristóf Pihenőnél (2,5 km) vagy kóstold meg a Régi Csárda zalai különlegességeit! Vedd az irányt a falu felé, útközben pillants rá a sárgálló Márfi Hádra (500 m), csodáld meg a Héthatár Kecskefarm (1 km) lakóit is, ahol akár saját készítésű sajtjaidat is megkóstolhatod! A nem messzi Nagykanizsára tartva ugorj be egy teknőssimogatásra Korpavárra (6,6 km), majd mászd meg a kanizsai Csónakázó tó (23 km) kilátóját, próbáld ki az erdei tornapályát, bérelj kerékpárt és tekerd körbe a tavat és közben csodáld meg a Madárerdő tanösvényét.



Turisztikai Pajta
Magyarszerdahely
Petőfi út 4.



Szent Orbán
Kilátó
Magyarszerdahely



Szent Kristóf
Pihenő
Magyarszerdahely



Régi Csárda
Panzió
74-es út 1.



Márfi Vendégház
Magyarszerdahely
Petőfi u. 36.



Héthatár Kecskefarm
Magyarszerdahely
Fő út 102.



Korpavári Állatsimogató
Nagykanizsa
Egerszegi u. 15.



Csónakázó tó
61-es
elkerülőnél



Nagykanizsai
Kilátó
Csónakázó tó

TELE-KA-LAND MESEPART • DOBRONAK, Bakonaki tónál • GPS 46.670139, 16.338861

Keressz meg az Orchidea és Rusalka Tündért, a Balgodejnik Törpét és a Tavi Békát!
Hallgasd meg történetüket és játssz a mesékre épülő szabadtéri interaktív játékokkal!



A dobronaki meseparkot a falu végéhez közeli Bakonaki tavat körbe ölelő erdőben találod, ahol legendás erdei és vízi lények várnak Rád! A csodás természeti környezetben átéltesz mesés kalandok után csodáld meg a Szent Vid kápolnát és kóstold meg a legenda szerint csodatévő erővel bíró Szent Vid (300 m) forrás vizét is! Sétád során 26 energiaponton töltődhetsz fel és természetes gyógyulásra is lelthetsz. Az erdő túlsó oldalán mindenképpen próbáld ki a kalandparkot (100 m), de hazafelé ejtsd útba a hagyományos falusi életet és kézművesiséget bemutató György házat (2,8 km) és a 200 féle orchideát felvonultató trópusi kertet (4,5 km)! Ne feledd el megkóstolni a helyi különlegességeket Hancsikéknál (3 km), a Lipót (2,5 km) és a Pri Lujzi vendéglőkben (2,5 km). A Vid kápolnától mindössze 15 perc sétával eljuthatsz a szőlőhegyre, ahol csodás panoráma mellett finom borokat és perccet kóstolhatsz az Urisk borozóban. Pihenj meg a Zsitkóc-Bödeháza határon található Barátság Parkban (3,5 km), ahol a „Határtalan madár” szobor az egykori Vasfüggönyre emlékeztet. Ha mindez nem fér bele egy napba, pihenj meg a kellemes dobronaki szálláshelyek egyikén.



Bakonaki tó



Szent Vid kápolna
Bakonaki tó



Szent Vid forrás
Bakonaki tó



Kalandpark
Bakonaki tó



György Ház
Dobrovnik 290



Trópusi Kert
Dobrovnik 297



Hancsik
Falusi turizmus
Dobrovnik 331



Lipót Vendéglő
Dobrovnik 277



Pri Lujzi Vendéglő
Dobrovnik 273





Urisk Borozó
Strehovske
gorice 110

TELE-KA-LAND MESEPARC • MORAVSKE TOPLICE • GPS 46.681861, 16.214333

Keress meg Termaliont a forrást, Goldinát, a tököt és Betit, a bükkfát!
Hallgasd meg történetüket és játssz a mesékre épülő szabadtéri interaktív játékokkal!



A Moravske Toplice külterületén, a Čřita erdő rejtette Meseparc után térj be az Turisztikai Információs Centrumba (600 m), ahol számtalan szórakozási lehetőséget kínálnak neked! Ha kedved tartja, nemcsak hagyományos, de akár elektromos kerékpárra is pattanatsz és körbetekersz a festői tájon kiépített kerékpáros útvonalakon. Ezzel pihensz ki fáradtságod és élvezed a termálfürdő gyógyhatását, de próbáld ki a hatalmas csúszdákat és élménymedencéket is, és az autentikus Prekmurje ételeket (700 m). Látogass el a Tesanovciban lévő Pannon Faluba is (2,8 km), ahol hagyományos apartmanokat csodálhatsz meg és töltheted az éjszakát! Kóstold meg a Passero Csoki manufaktúra (1,7 km) különlegességeit, majd tekints be a régi falusi élet rejtelmébe a Filovci kézműves faluban (8,3 km). Fedezd fel a vidék gazdag kulturális és építészeti örökségét, keresd fel Seloban a Szent Miklós körtemplomot (12 km), Bogojinában a gótikus Krisztus Mennybemenetele templomot (6 km), és Martjanciban a gótikus Szent Márton templomot (2,5 km). Ne hagyd ki a kézműves mézeskalács kóstolását Ratkovciban (15 km), majd fedezd fel a közeli Prosenjakovci (13 km) és Martjanci (2,5 km) zöld szabadidőparkos játszótereit!



Turista Információs
Centrum
Kranjčeva ulica 3



Terme 3000
Gyógyfürdő
Kranjčeva ulica 12



Terme Vivat
3, Ulica
ob igrišču



Evangélikus
templom
Levstikova ulica 11



Pannon Falu
Tešanovci 11P



Passero Csokoládé
manufaktúra
Tešanovci 24



Celec Mézes-
kalácsműhely
Ratkovci 8



Zöld Park
Prosenjakovci
Prosenjakovci 97 c



Zöld Park
Martjanci
ŠRC Martjanci



TELE-KA-LAND

telekaland-mesepark.eu



NAGYRÉCSÉ

Nagyrécsé Község Önkormányzata
8756 Nagyrécsé, Kossuth u. 48.
+36 93 371 001
turizmus.nagyrece.hu



MAGYARSZERDAHELY

Magyarszerdahely Község Önkormányzata
8776 Magyarszerdahely, Petőfi u. 1.
+36 93 356 001
turizmus.magyarszerdahely.hu



ZÓT DOBROVNIK
KII DOBRONAK

Környezeti és Idegenforgalmi Intézet
Dobronak, SI-9223 Dobrovnik 297
+386 41 349 927
www.bukovnikskojezero.si



TIC Moravske Toplice
Kranjčeva 3, SI-9226 Moravske Toplice
T: +386 (0)2 538 15 20
www.moravske-toplice.com



**PANNON
EGYETEM
NAGYKANIZSAI
KAMPUSZ**

Pannon Egyetem Nagykanizsa
8800 Nagykanizsa, Zrínyi u. 18.
+36 93 502 902
www.uni-pen.hu

